

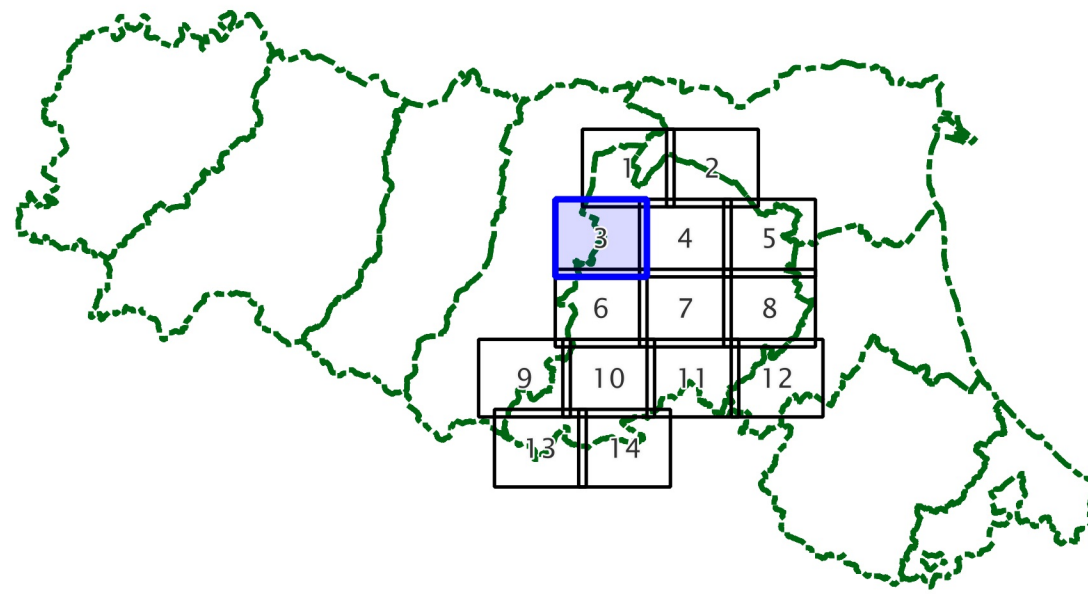
Piano Provinciale e di Ambito di Protezione Civile

Provincia di Bologna


Carta del modello di intervento

Tavola 3 di 14


scala 1:25.000




LEGENDA

-  Limiti amministrativi provinciali

 Limiti amministrativi delle unioni dei Comuni

 Limiti amministrativi comunali
-  Infrastrutture di trasporto

 Rete ferroviaria

 Autostrade


 Strade extraurbane di scorrimento

 Strade primarie



 Strade secondarie


 Strade terziarie


 Strade principali non classificate

 Ponti
-  Idrografia

 Fiumi

 Canali
-  Sistema di allertamento


 Idrometri

 Pluimometri
-  Centri di Coordinamento di Protezione Civile


 COC Centri Operativi Comunali (IPC)


 COR Centro Operativo Regionale


 DICOMAC Direzione Comando e Controllo


 SOP Sala Operativa Provinciale Integrata


 CCA Centri Coordinamento Ambito


 CCS Centri Coordinamento Soccorsi



 CS Centri Sovracomunali
-  Strutture Operative


 Carabinieri

 Carabinieri Forestali


 Centrali Operative 118

 Sedi VVFF



 Sedi VVFF Volontari
-  Aree di emergenza



 Aree di Ammassamento Soccorritori e Risorse



 Zone Atterraggio Emergenza


 Aree Accumulo mezzi pesanti
-  Accessibilità


 Accessi principali al territorio

 Cancelli
-  Logistica

 Magazzini Logistica
-  Volontariato

 Organizzazioni di Volontariato
-  Strutture Sanitarie

 Pronto Soccorso

 Ospedali e punti di primo intervento

